


УТВЕРЖДАЮ  
Директор  
Департамента труда и социального  
развития Администрации города  
Волгодонска  
А.А.Пашко  
« 14 » 12 2018 г.



**ПАСПОРТ ДОСТУПНОСТИ**  
**МБОУ СШ №13 г.Волгодонска**  
№ 93

**1. Общие сведения об объекте**

- 1.1. Наименование (вид) объекта: муниципальное бюджетное общеобразовательное учреждение средняя школа №13 г.Волгодонска.
- 1.2. Адрес объекта: ул. Молодежная, 13а
- 1.3. Сведения о размещении объекта:
  - трехэтажное, отдельно стоящее здание, площадь 5958,8 кв.м
  - наличие прилегающего земельного участка 21,069 кв.м
- 1.4. Год постройки здания 1978г.
- 1.5. Дата предстоящих плановых ремонтных работ: -.

**сведения об организации, расположенной на объекте**

- 1.6. Название организации (учреждения), (полное юридическое наименование – согласно Уставу, краткое наименование): муниципальное бюджетное общеобразовательное учреждение средняя школа №13 г.Волгодонска (МБОУ СШ №13 г.Волгодонска)
- 1.7. Юридический адрес организации (учреждения): г.Волгодонск, ул. Молодежная, 13а
- 1.8. Основание для пользования объектом: безвозмездное пользование
- 1.9. Форма собственности: муниципальная собственность
- 1.10. Территориальная принадлежность: муниципальная
- 1.11. Вышестоящая организация: Управление образования города Волгодонска
- 1.12. Адрес вышестоящей организации, другие координаты: г.Волгодонск, пер. Западный, 5, тел. 8(8639) 26-53-73.

**2. Характеристика деятельности организации на объекте (по обслуживанию населения)**

- 2.1 Сфера деятельности: образование
- 2.2 Виды оказываемых услуг: образовательные
- 2.3 Форма оказания услуг: на объекте
- 2.4 Категории обслуживаемого населения по возрасту: дети
- 2.5 Категории обслуживаемых инвалидов: инвалиды, передвигающиеся на коляске, инвалиды с нарушениями опорно-двигательного аппарата; нарушениями зрения, нарушениями слуха, нарушениями умственного развития
- 2.6 Плановая мощность: 607
- 2.7 Участие в исполнении ИПР инвалида, ребенка-инвалида: нет

### 3. Состояние доступности объекта

#### 3.1 Путь следования к объекту пассажирским транспортом

проезд троллейбусом №1,8, маршрутным такси №23, автобусом №4 до остановки ТЦ «Сказка»; автобусами №51,22,12,56, маршрутными такси №22,52, троллейбусами №2,3,3а до остановки «Торговый центр»

наличие адаптированного пассажирского транспорта к объекту: нет

#### 3.2 Путь к объекту от ближайшей остановки пассажирского транспорта:

3.2.1 расстояние до объекта от остановки транспорта: 200-500 м

3.2.2 время движения (пешком): 3-5 мин

3.2.3 наличие выделенного от проезжей части пешеходного пути: да

3.2.4 Перекрестки: регулируемые, со звуковой сигнализацией

3.2.5 Информация на пути следования к объекту: нет

3.2.6 Перепады высоты на пути: есть (бордюры)

Их обустройство для инвалидов на коляске: нет

#### 3.3 Организация доступности объекта для инвалидов – форма обслуживания\*

№№ п/п	Категория инвалидов (вид нарушения)	Вариант организации доступности объекта (формы обслуживания)*
1.	<b>Все категории инвалидов и МГН</b>	ДУ
	<i>в том числе инвалиды:</i>	
2	передвигающиеся на креслах-колясках	ДУ
3	с нарушениями опорно-двигательного аппарата	ДУ
4	с нарушениями зрения	ДУ
5	с нарушениями слуха	ДУ
6	с нарушениями умственного развития	А

\* - указывается один из вариантов: «А», «Б», «ДУ», «ВНД»

#### 3.4 Состояние доступности основных структурно-функциональных зон

№ № п \п	Основные структурно-функциональные зоны	Состояние доступности, в том числе для основных категорий инвалидов**
1	Территория, прилегающая к зданию (участок)	ДП-В
2	Вход (входы) в здание	ДУ
3	Путь (пути) движения внутри здания (в т.ч. пути эвакуации)	ДУ
4	Зона целевого назначения здания (целевого посещения объекта)	ДУ
5	Санитарно-гигиенические помещения	ДЧ-И (О, С, Г, У)
6	Система информации и связи (на всех зонах)	ДЧ-И (К, О, Г, У)
7	Пути движения к объекту (от остановки транспорта)	ДП-В

\*\* Указывается: ДП-В - доступно полностью всем; ДП-И (К, О, С, Г, У) – доступно полностью избирательно (указать категории инвалидов); ДЧ-В - доступно частично всем; ДЧ-И (К, О, С, Г, У) – доступно частично избирательно (указать категории инвалидов); ДУ - доступно условно, ВНД – временно недоступно

3.5. ИТОГОВОЕ ЗАКЛЮЧЕНИЕ о состоянии доступности ОСИ: ДУ.

#### 4. Управленческое решение

##### 4.1. Рекомендации по адаптации основных структурных элементов объекта

№ № п \п	Основные структурно-функциональные зоны объекта	Рекомендации по адаптации объекта (вид работы)*
1	Территория, прилегающая к зданию (участок)	Не требуется
2	Вход (входы) в здание	Капитальный ремонт
3	Путь (пути) движения внутри здания (в т.ч. пути эвакуации)	Капитальный ремонт
4	Зона целевого назначения здания (целевого посещения объекта)	Капитальный ремонт
5	Санитарно-гигиенические помещения	Капитальный ремонт
6	Система информации на объекте (на всех зонах)	Индивидуальное решение с ТСР
7	Пути движения к объекту (от остановки транспорта)	Не нуждается
8	<b>Все зоны и участки</b>	Капитальный ремонт Необходимы мероприятия по обустройству

\*- указывается один из вариантов (видов работ): не нуждается; ремонт (текущий, капитальный); индивидуальное решение с ТСР; технические решения невозможны – организация альтернативной формы обслуживания

4.2. Период проведения работ при выделении средств.

4.3. Ожидаемый результат (по состоянию доступности) после выполнения работ по адаптации доступно для категории ДП-В.

Оценка результата исполнения программы, плана (по состоянию доступности)

4.4. Для принятия решения требуется, не требуется *(нужное подчеркнуть)*:

Согласование – техническая экспертиза, разработка проектно-сметной документации;

Согласование с вышестоящей организацией (собственником объекта);

Согласование с общественными организациями инвалидов.

Имеется заключение уполномоченной организации о состоянии доступности объекта *(наименование документа и выдавшей его организации, дата)*, прилагается

4.5. Информация размещена (обновлена) на Карте доступности субъекта РФ дата  
жить вместе

*(наименование сайта, портала)*

#### 5. Особые отметки

Паспорт сформирования на основании:

1. Анкеты (информации об объекте) от «\_\_\_» \_\_\_\_\_ 20\_\_\_ г.,

2. Акта обследования объекта: № акта \_\_\_\_\_ от «\_\_\_» \_\_\_\_\_ 20\_\_\_ г.

3. Решения Комиссии \_\_\_\_\_ от «\_\_\_» \_\_\_\_\_ 20\_\_\_ г.



УТВЕРЖДАЮ

Директор  
Департамента труда и социального  
развития Администрации города  
Волгодонска

А.А. Пашко

« 14 » 12 2012 г.

**АКТ ОБСЛЕДОВАНИЯ**  
**объекта социальной инфраструктуры**  
**К ПАСПОРТУ ДОСТУПНОСТИ МБОУ СШ №13 г.Волгодонска**  
№ 93

« \_\_\_\_ » \_\_\_\_\_ 20 \_\_\_\_ г.

Наименование территориального  
образования субъекта РФ

**1. Общие сведения об объекте**

- 1.1. Наименование (вид) объекта муниципальное бюджетное общеобразовательное учреждение средняя школа №13 г.Волгодонска.
- 1.2. Адрес объекта: ул. Молодежная, 13а
- 1.3. Сведения о размещении объекта:  
- трехэтажное, отдельностоящее здание МБОУ СШ №13 г.Волгодонска, 5958,8 кв.м  
- наличие прилегающего земельного участка 21,069 кв.м
- 1.4. Год постройки здания 1978г.
- 1.5. Дата предстоящих плановых ремонтных работ: -
- 1.6. Название организации (учреждения), (полное юридическое наименование – согласно Уставу, краткое наименование) муниципальное бюджетное общеобразовательное учреждение средняя школа №13 г.Волгодонска (МБОУ СШ №13 г.Волгодонска)
- 1.7. Юридический адрес организации (учреждения) г.Волгодонск, ул. Молодежная, 13а

**2. Характеристика деятельности организации на объекте**

Дополнительная информация образовательная

**3. Состояние доступности объекта**

**3.1 Путь следования к объекту пассажирским транспортом**  
проезд троллейбусом №1,8, маршрутным такси №23, автобусом №4 до остановки ТЦ «Сказка»; автобусами №51,22,12,56, маршрутными такси №22,52, троллейбусами №2,3,3а до остановки «Торговый центр»

наличие адаптированного пассажирского транспорта к объекту: нет

**3.2 Путь к объекту от ближайшей остановки пассажирского транспорта:**

3.2.1 расстояние до объекта от остановки транспорта: 200-500 м

3.2.2 время движения (пешком): 3-5 мин

3.2.3 наличие выделенного от проезжей части пешеходного пути: да

3.2.4 Перекрестки: регулируемые, со звуковой сигнализацией

3.2.5 Информация на пути следования к объекту: нет

3.2.6 Перепады высоты на пути: есть (бордюры)

Их обустройство для инвалидов на коляске: нет

### 3.3 Организация доступности объекта для инвалидов – форма обслуживания

№№ п/п	Категория инвалидов (вид нарушения)	Вариант организации доступности объекта (формы обслуживания)*
1.	<b>Все категории инвалидов и МГН</b>	ДУ
	<i>в том числе инвалиды:</i>	
2	передвигающиеся на креслах-колясках	ДУ
3	с нарушениями опорно-двигательного аппарата	ДУ
4	с нарушениями зрения	ДУ
5	с нарушениями слуха	ДУ
6	с нарушениями умственного развития	А

\* - указывается один из вариантов: «А», «Б», «ДУ», «ВНД»

### 3.4 Состояние доступности основных структурно-функциональных зон

№№ п/п	Основные структурно- функциональные зоны	Состояние доступности, в том числе для основных категорий инвалидов**	Приложение	
			№ на плане	№ фото
1	Территория, прилегающая к зданию (участок)	ДП-В		
2	Вход (входы) в здание	ДУ		
3	Путь (пути) движения внутри здания (в т.ч. пути эвакуации)	ДУ		
4	Зона целевого назначения здания (целевого посещения объекта)	ДУ		
5	Санитарно-гигиенические помещения	ДЧ-И (О, С, Г, У)		
6	Система информации и связи (на всех зонах)	ДЧ-И (К, О, Г, У)		
7	Пути движения к объекту (от остановки транспорта)	ДП-В		

\*\* Указывается: ДП-В - доступно полностью всем; ДП-И (К, О, С, Г, У) – доступно полностью избирательно (указать категории инвалидов); ДЧ-В - доступно частично всем; ДЧ-И (К, О, С, Г, У) – доступно частично избирательно (указать категории инвалидов); ДУ - доступно условно, ВНД - недоступно

**3.5. ИТОГОВОЕ ЗАКЛЮЧЕНИЕ о состоянии доступности ОСИ: ДУ.**

#### 4. Управленческое решение (проект)

4.1. Рекомендации по адаптации основных структурных элементов объекта:

№ № п \п	Основные структурно-функциональные зоны объекта	Рекомендации по адаптации объекта (вид работы)*
1	Территория, прилегающая к зданию (участок)	Не требуется
2	Вход (входы) в здание	Капитальный ремонт
3	Путь (пути) движения внутри здания (в т.ч. пути эвакуации)	Капитальный ремонт
4	Зона целевого назначения здания (целевого посещения объекта)	Капитальный ремонт
5	Санитарно-гигиенические помещения	Капитальный ремонт
6	Система информации на объекте (на всех зонах)	Индивидуальное решение с ТСР
7	Пути движения к объекту (от остановки транспорта)	Не нуждается
8.	<b>Все зоны и участки</b>	Капитальный ремонт Необходимы мероприятия по обустройству

\* - указывается один из вариантов (видов работ): не нуждается; ремонт (текущий, капитальный); индивидуальное решение с ТСР; технические решения невозможны – организация альтернативной формы обслуживания

4.2. Период проведения работ при выделении денежных средств.

4.3 Ожидаемый результат (по состоянию доступности) после выполнения работ по адаптации доступно для категории ДП-В.

Оценка результата исполнения программы, плана (по состоянию доступности)

4.4. Для принятия решения требуется, не требуется (нужное подчеркнуть):

4.4.1. согласование на Комиссии \_\_\_\_\_  
(наименование Комиссии по координации деятельности в сфере обеспечения доступной среды жизнедеятельности для инвалидов и других МГН)

4.4.2. согласование работ с надзорными органами (в сфере проектирования и строительства, архитектуры, охраны памятников, другое - указать)

4.4.3. техническая экспертиза; разработка проектно-сметной документации;

4.4.4. согласование с вышестоящей организацией (собственником объекта);

4.4.5. согласование с общественными организациями инвалидов \_\_\_\_\_;

4.4.6. другое \_\_\_\_\_

Имеется заключение уполномоченной организации о состоянии доступности объекта (наименование документа и выдавшей его организации, дата), прилагается

4.7. Информация может быть размещена (обновлена) на Карте доступности субъекта РФ \_\_\_\_\_  
жить вместе

(наименование сайта, портала)

## 5. Особые отметки

### ПРИЛОЖЕНИЯ:

#### Результаты обследования:

- |  |                |
|--|----------------|
| 1. Территории, прилегающей к объекту       | на <u>2</u> л. |
| 2. Входа (входов) в здание                 | на <u>2</u> л. |
| 3. Путей движения в здании                 | на <u>2</u> л. |
| 4. Зоны целевого назначения объекта        | на <u>4</u> л. |
| 5. Санитарно-гигиенических помещений       | на <u>2</u> л. |
| 6. Системы информации (и связи) на объекте | на <u>2</u> л. |

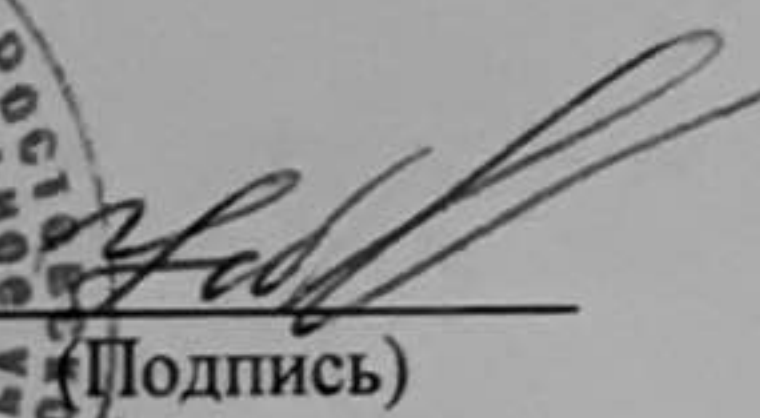
Результаты фотофиксации на объекте \_\_\_\_\_ на 8 л.

Пэтажные планы, паспорт БТИ \_\_\_\_\_ на 23 л.

Другое (в том числе дополнительная информация о путях движения к объекту)


Руководитель  
рабочей группы: Директор МБОУ СШ №13  
г.Волгодонска Н.В.Полищук  
(Должность, Ф.И.О.)



  
(Подпись)

Члены рабочей группы:

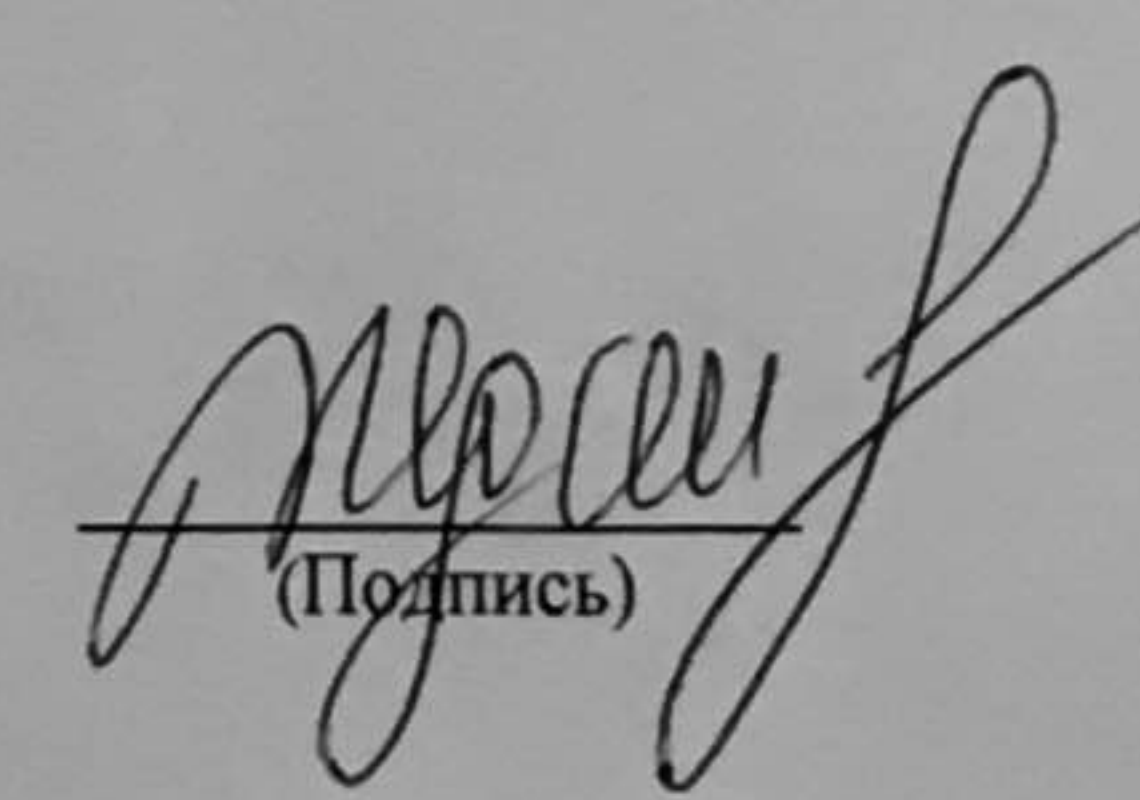
Ведущий инженер-энергетик отдела  
координации и контроля  
материально-технического обеспечения  
образовательных учреждений  
Управления образования г.Волгодонска А.А.Быстрова  
(Должность, Ф.И.О.)

  
(Подпись)

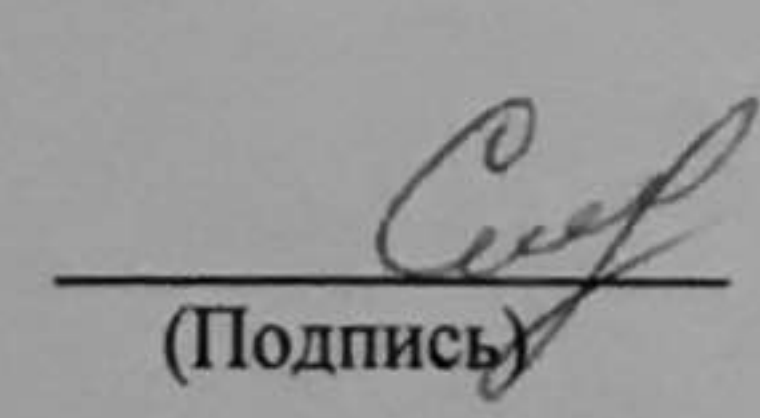
Начальник отдела по  
делам ветеранов и инвалидов М.М.Козырь  
(Должность, Ф.И.О.)

В том числе:

представители общественных  
организаций инвалидов  
Председатель МО ВОС В.А.Жданов  
(Должность, Ф.И.О.)

  
(Подпись)

представители организации,  
расположенной на объекте  
и.о. заместителя директора по АХЧ МБОУ СШ  
№13 г.Волгодонска Е.Ю.Сивашова  
(Должность, Ф.И.О.)

  
(Подпись)

Управленческое решение согласовано « \_\_\_\_ » \_\_\_\_\_ 20\_\_ г. (протокол № \_\_\_\_)  
Комиссией (название) \_\_\_\_\_